


標準断面図、舗装展開図、舗装構成図

(6) (一) 西黒田中村線
名西郡石井町高川原字加茂野

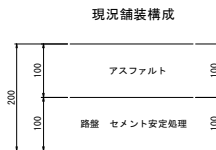
舗装展開図

S=1:500
H=1:100



舗装構成図

S=1:5

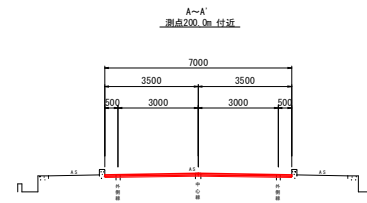


計画舗装構成

表層工	再生密粒度As (13)	締固め後密度 2.30 (t/m ³)	50
	タックコートPK-4		
基層工	再生粗粒度As (20)	締固め後密度 2.30 (t/m ³)	50
	プライムコートPK-3		

標準断面図

S=1:100



注) 施工は、片側交互通行での施工とする。

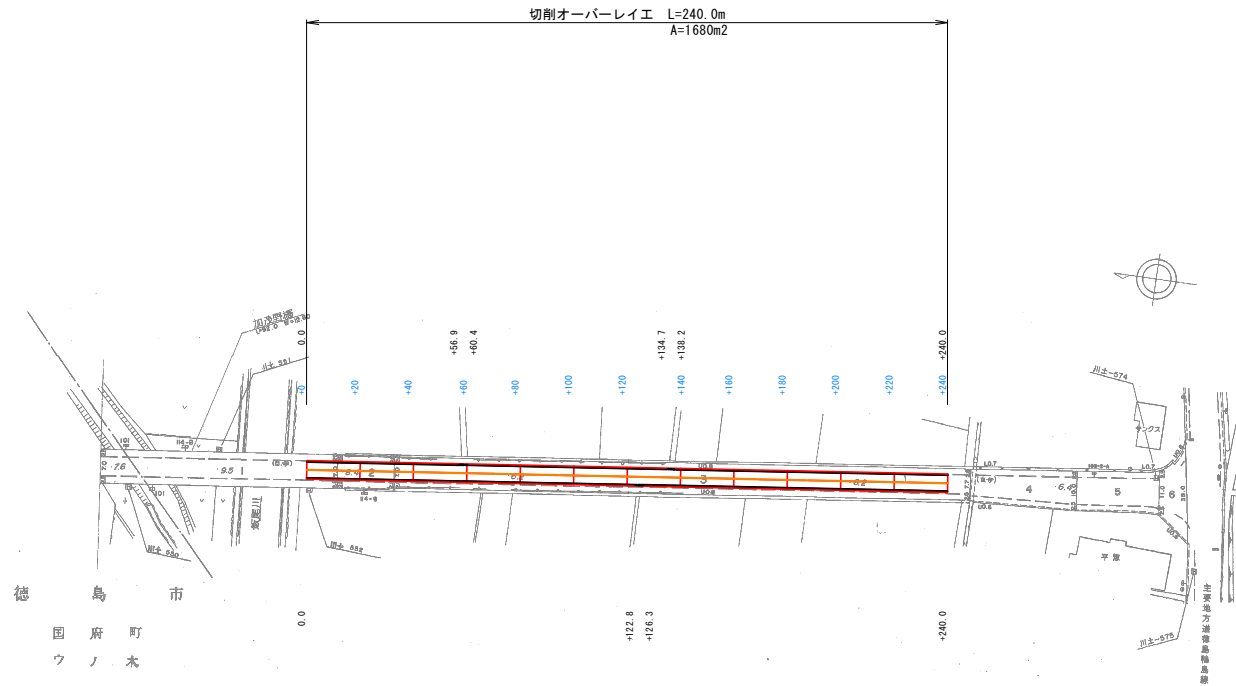
(6) (一) 西黒田中村線

工事名	R2吉士 西黒田中村線 石・高川原加茂野 舗装補修工事		
路線名等	(一) 西黒田中村線		
工事箇所	名西郡石井町高川原字加茂野		
図面名	平面図		
縮尺	1:1,000	図面番号	2 / 2
会社名			
事業者名	徳島県東部県土整備局<吉野川>		

平面図

S=1:1000

(6) (一) 西黒田中村線
 名西郡石井町高川原字加茂野



(6) (一) 西黒田中村線

工事名	R2吉土 西黒田中村線 石・高川原加茂野 線状補修工事		
路線名等	(一) 西黒田中村線		
工事箇所	名西郡石井町高川原字加茂野		
図面名	平面図		
縮尺	1:1,000	図面番号	1 / 2
会社名			
事業者名	徳島県東部県土整備局<吉野川>		